



SAGARPA

SECRETARÍA DE AGRICULTURA,
GANADERÍA, DESARROLLO RURAL,
PESCA Y ALIMENTACIÓN

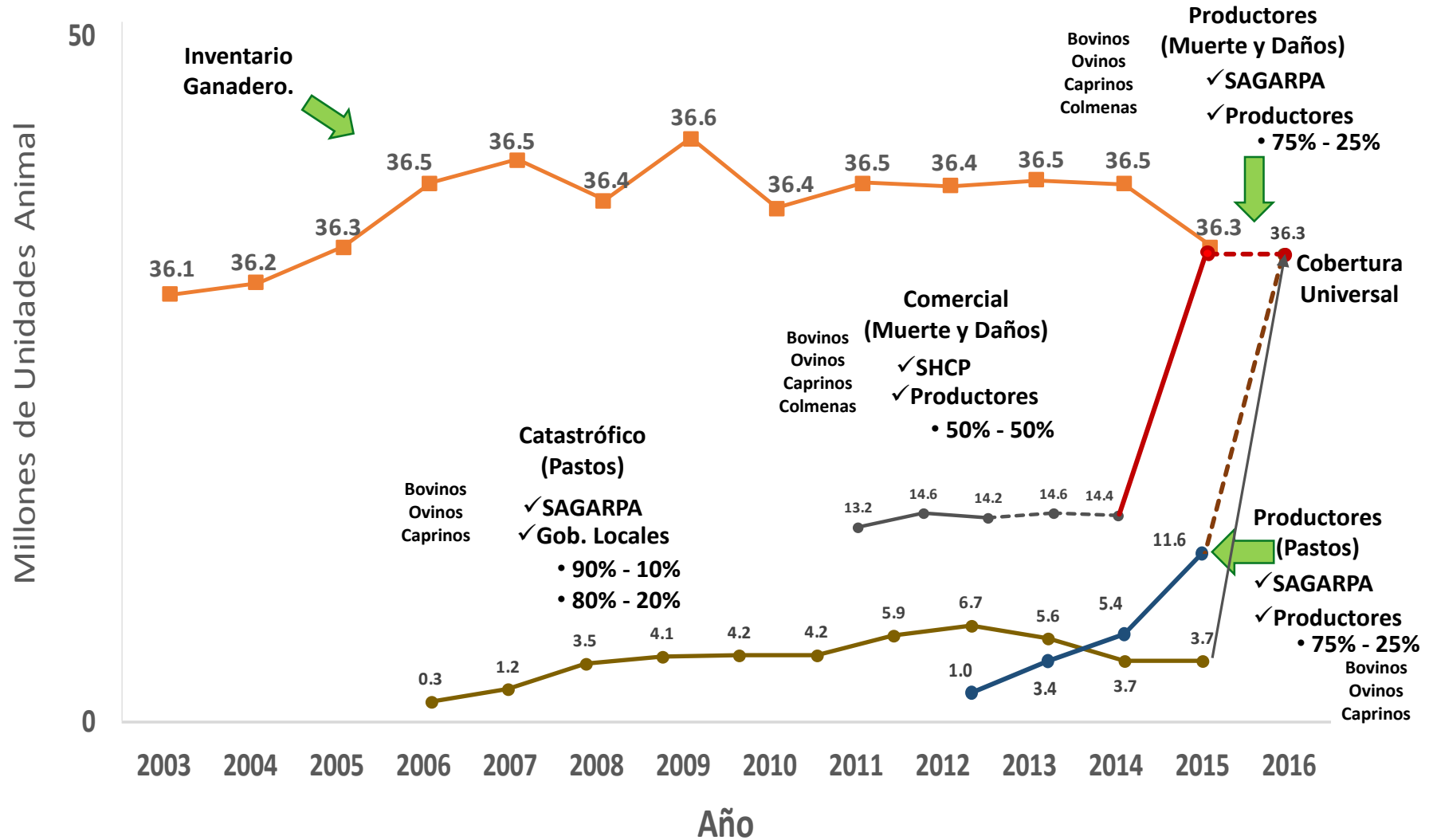
12° Encuentro Nacional Ganadero

ADMINISTRACIÓN DE RIESGOS CLIMÁTICOS PARA LA GANADERÍA NACIONAL



Seguros Pecuarios



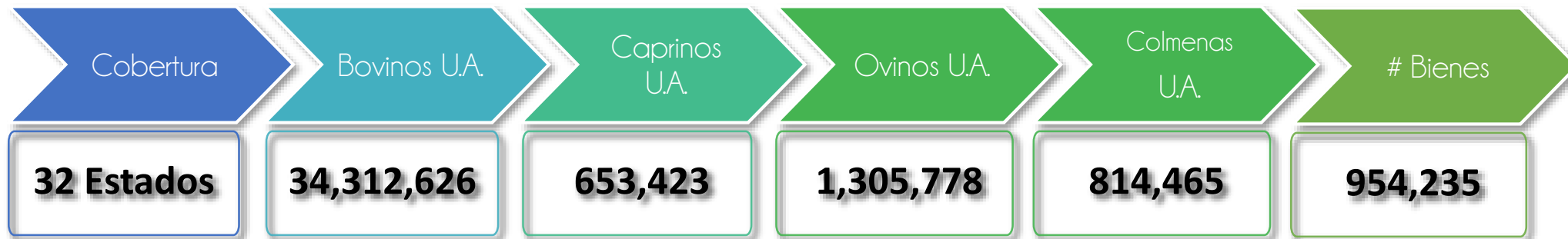




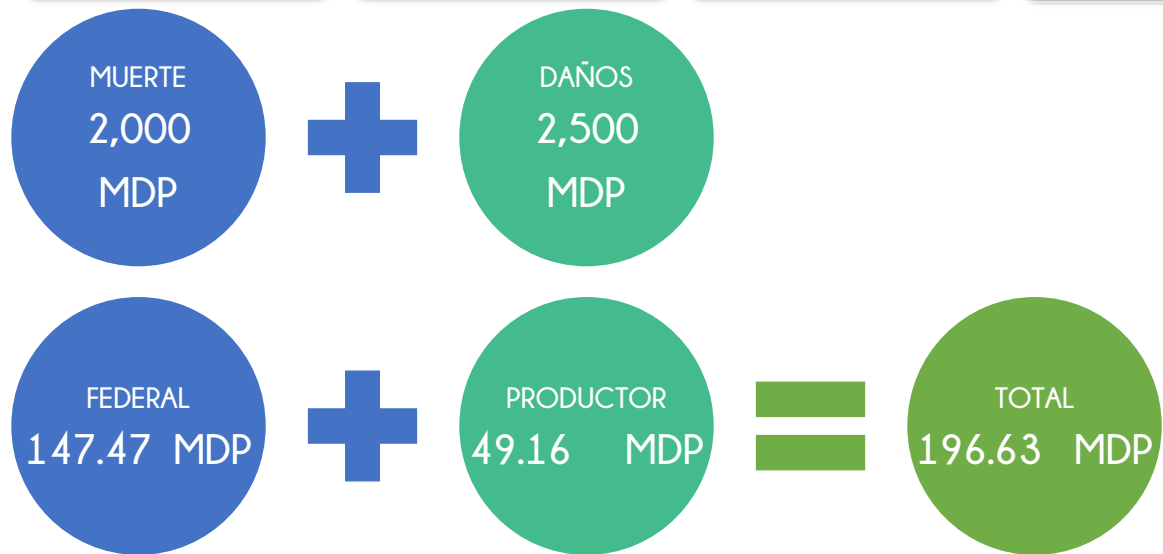
N°	ESTADO	2015		2016	
		TOTAL PGN	TOTAL SECA	TOTAL PGN	TOTAL SECA
		U.A.	U.A.	U.A.	U.A.
1	Aguascalientes	344,519		344,519	
2	Baja California	204,193	48,600	204,193	
3	Baja California Sur	256,766	93,881	256,766	
4	Campeche	1,018,296	639,114	1,018,296	
5	Coahuila	1,048,192	393,390	1,048,192	
6	Colima	317,517	124,577	317,517	
7	Chiapas	2,842,596	1,647,831	2,842,596	
8	Chihuahua	3,164,788	1,269,059	3,164,788	
9	Distrito Federal	174,392		174,392	
10	Durango	1,930,322	823,580	1,930,322	
11	Guanajuato	995,508		995,508	
12	Guerrero	2,081,796		2,081,796	
13	Hidalgo	771,459	167,501	771,459	
14	Jalisco	3,770,096		3,770,096	
15	Mexico	788,615	146,119	788,615	
16	Michoacan	2,031,229	923,442	2,031,229	
17	Morelos	215,043		215,043	
18	Nayarit	811,838		811,838	
19	Nuevo Leon	897,991	384,333	897,991	
20	Oaxaca	15,685	853,516	15,685	
21	Puebla	665,813	179,816	665,813	
22	Queretaro	291,946		291,946	
23	Quintana Roo	197,622	94,784	197,622	
24	San Luis Potosi	913,324	426,102	913,324	
25	Sinaloa	1,280,698	657,039	1,280,698	
26	Sonora	1,883,277	1,224,197	1,883,277	
27	Tabasco	1,940,901		1,940,901	
28	Tamaulipas	1,941,852	992,737	1,941,852	
29	Tlaxcala	178,123		178,123	
30	Veracruz	4,929,725		4,929,725	
31	Yucatan	810,969	339,352	810,969	
32	Zacatecas	1,527,437		1,527,437	
TOTAL		40,242,526	11,428,970	40,242,526	-



Cobertura para muerte de ganado y daños en infraestructura 2015



Sumas Aseguradas



Inversión

Para 2016 { Renovación





Cobertura Para La Disponibilidad De Pasto En Los Agostaderos 2015



Suma Asegurada

6,959.72 MDP

Inversión

FEDERAL
423.28
MDP



PRODUCTOR
141.09
MDP



TOTAL
564.37
MDP


Para 2016

{
 Cobertura Universal PGN
 Cobertura Universal a Productores(as) pecuario que se encuentren inscritos en el Padrón Ganadero Nacional

1. Muestreo y seguimiento de la disponibilidad de forraje en campo, en UPP sujetas a seguimiento.
2. Muestro de Condición Corporal (CC) del ganado.
3. Seguimiento de la precipitación mensual.
4. Modelo de simulación SESS (Simulador Simple de Sustentabilidad Ecológica).
5. Estimación de la cantidad de forraje disponible a través de imágenes satelitales.

NDVI= Índice de Vegetación de Diferencia Normalizada

6. Correlación de la información.



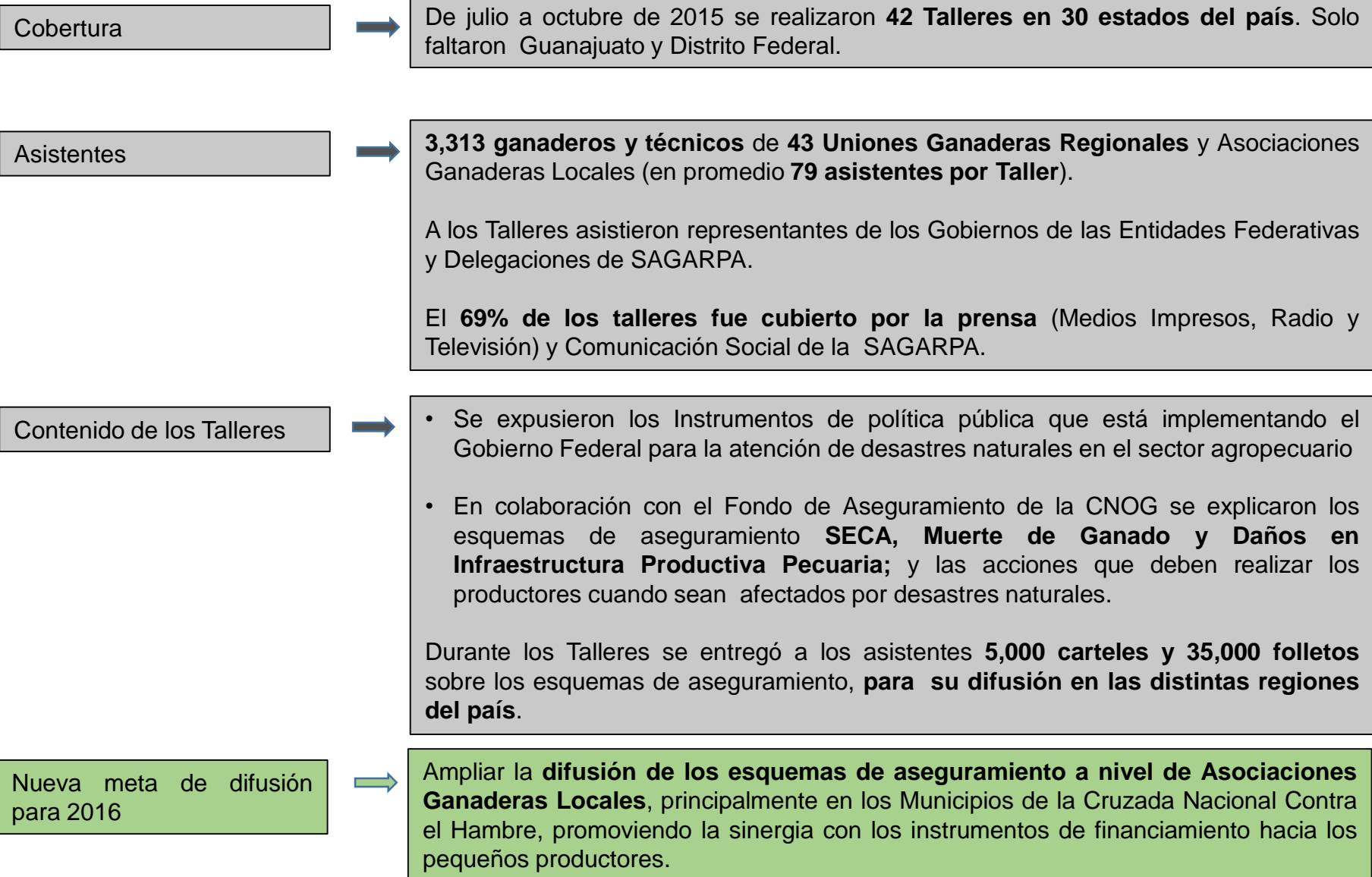


	Sede	Fecha	Aasistentes
1	La Paz, B. C. S.	15 de julio	98
2	Ensenada, B. C.	16 de julio	44
3	Pinotepa Nacional, Oax.	22 de julio	51
4	Morelia, Mich.	22 de julio	77
5	Colima, Col,	23 de julio	64
6	Tepic, Nay.	29 de julio	80
7	Culiacán, Sin.	29 de julio	72
8	Chilpancingo, Gro.	4 de agosto	55
9	Juchitán, Oax.	5 de agosto	75
10	Tuxtla Gutiérrez, Chis.	7 de agosto	45
11	Chetumal, Q. Roo	5 de agosto	113
12	Mérida, Yuc.	7 de agosto	126
13	Escárcega, Camp.	12 de agosto	59
14	Acayucan, Ver.	12 de agosto	156
15	Tuxtepec, Oax.	13 de agosto	123
16	Boca del Río, Ver.	14 de agosto	150
17	Palenque, Chis.	18 de agosto	65
18	Xicoteppec, Pue.	19 de agosto	91
19	Cd. Victoria, Tamps.	19 de agosto	99
20	Monterrey, N. L.	20 de agosto	81
21	Villahermosa, Tab.	21 de agosto	41

	Sede	Fecha	Aasistentes
22	Huejutla, Hgo.	21 de agosto	75
23	Tizimin, Yuc.	26 de agosto	101
24	Zacatecas, Zac.	26 de agosto	133
25	Guadalajara, Jal.	27 de agosto	135
26	San Luis Potosí, S.L.P.	28 de agosto	60
27	Tonalá, Chis.	1 de septiembre	63
28	Cd. Valles, S.L.P.	3 de septiembre	51
29	Chihuahua, Chih.	4 de septiembre	45
30	Tuxpan, Ver	8 de septiembre	43
31	Tlaxcala, Tlaxcala	9 de septiembre	96
32	Tejupilco, Méx.	9 de septiembre	70
33	Puebla, Pue.	10 de septiembre	92
34	Emiliano Zapata, Mor.	10 de septiembre	168
35	Teziutlan, Pue.	18 de septiembre	46
36	Aguascalientes, Ags	21 de septiembre	73
37	Hermosillo, Son.	25 de septiembre	51
38	Gómez Palacio, Dgo.	2 de octubre	60
39	Piedras Negras, Coah	9 de octubre	16
40	Durango, Dgo.	14 de octubre	54
41	Jalpan de Serra, Qro.	15 de octubre	96
42	Aguascalientes, Ags	29 de Octubre	20

TOTAL	3,313
--------------	--------------

TALLERES CON GANADEROS PARA DIFUNDIR LOS ESQUEMAS DE ASEGURAMIENTO PARA EL SECTOR PECUARIO ANTE DESASTRES NATURALES



Para el 2016:

- 1) Cobertura universal para proteger la disponibilidad de pasto en los agostaderos con 36.3 millones de unidades animal (incluyendo la disponibilidad de floración en los agostaderos al igual que el NDVI ajustado para 4,000,000 de colmenas).**
- 2) Renovación del aseguramiento universal para muerte de ganado y daños en infraestructura productiva pecuaria.**
- 3) Contar con un sistema de información que permita de manera oportuna conocer el proceso de atención ante la ocurrencia de fenómenos naturales de alto impacto.**
- 4) Diversificar los esquemas de aseguramiento hacia productores (Agrícola, seguro de vida).**
- 5) Que los ganaderos tengan acceso al crédito.**
- 6) Reforzar el esquema de difusión y capacitación a los ganaderos del país en el uso de estos esquemas de transferencias de riesgos.**

